

RELATÓRIO DE MONITORAMENTO DE QUALIDADE DO AR

Empresa monitorada:

NACIONAL DE GRAFITE LTDA ITAPECERICA/MG

PONTOS AVALIADOS	PARÂMETROS	DATA
01 – Barragem B4	PTS	11 e 12/01/2024
02 – Barragem B2		
03 – Barragem B1		

Contagem, janeiro de 2024

SUMÁRIO

1. INTRODUÇÃO	3
1.1. OBJETIVO DO SERVIÇO	3
2. DADOS GERAIS	3
2.1. DADOS DO EMPREENDIMENTO MONITORADO	3
2.2. DADOS DA EMPRESA CONTRATADA	3
3. METODOLOGIA.....	4
3.1. MÉTODOS DE REFERÊNCIA.....	4
3.2. ADIÇÕES, DESVIOS OU EXCLUSÕES EM RELAÇÃO AO MÉTODO.....	4
3.3. CONSIDERAÇÕES.....	4
3.4. EQUIPAMENTOS UTILIZADOS	4
3.5. LEGISLAÇÃO VIGENTE.....	5
3.5.1. ÍNDICE DE QUALIDADE DO AR – IQA.....	5
4. INFORMAÇÕES DOS ITENS ENSAIADOS	5
4.1. ITENS ENSAIADOS.....	5
4.2. REGISTRO FOTOGRÁFICO	6
5. RESULTADOS	7
5.1. TABELA.....	7
5.2. GRÁFICO	7
6. COMPARAÇÃO DOS RESULTADOS	8
6.1. TABELA.....	8
6.2. DECLARAÇÃO DE CONFORMIDADE.....	8
7. ANEXOS.....	8

Nota: Este relatório se encerra após os itens listados acima.

HISTÓRICO DO DOCUMENTO

Neste documento caso haja qualquer alteração pertinente, esta estará identificada em **negrito e itálico** e sua motivação apresentada na tabela abaixo. Sendo que a versão mais recente cancela e substitui as versões anteriores.

Laudo Analítico - Revisão	Data de Emissão	Motivação da Alteração
L.A. 240030-240032 Revisão 00	25/01/2024	Não se aplica

1. INTRODUÇÃO

Este relatório de monitoramento de qualidade do ar, laudo analítico 240030-240032, vem apresentar os resultados da campanha de amostragem realizadas em Janeiro – 2024 compreendendo as atividades da NACIONAL DE GRAFITE LTDA.

1.1. OBJETIVO DO SERVIÇO

Determinar as concentrações das Partículas Totais em Suspensão – PTS ao entorno do empreendimento NACIONAL DE GRAFITE LTDA, no município de Itapecerica/ MG, conforme plano de amostragem presente na Ordem de Serviço GEOAVALIAR 011-2024.

2. DADOS GERAIS

2.1. DADOS DO EMPREENDIMENTO MONITORADO

DADOS DA EMPRESA	
Razão Social	NACIONAL DE GRAFITE LTDA
CNPJ	21.228.861/0001-00
Endereço	Rod. MG 164, Km 04, s/nº - CEP: 35.550-000 – Itapecerica/MG
RESPONSÁVEL	
Nome	Odemir Ramos Souza
Setor	Compras

2.2. DADOS DA EMPRESA CONTRATADA

DADOS DA EMPRESA	
Razão Social	GEOAVALIAR ANÁLISES E CONSULTORIAS AMBIENTAIS LTDA
CNPJ	06.965.622/0001-30
CTF	593129
CGCRE	CRL 0436
Endereço	Rua Hélio Martins dos Reis, 112 – Arcádia – CEP: 32.041-320 – Contagem/MG
SIGNATÁRIOS AUTORIZADOS	
Leonardo de Salles (CREA – 93653D MG)	
Edvandro Maurício da Silva (CREA – 103559D MG)	
Gustavo de Castro Salles (CREA – 235498D MG)	

3. METODOLOGIA

3.1. MÉTODOS DE REFERÊNCIA

A seguir são listados os métodos de referência utilizados nos ensaios apresentados por este documento, tendo em vista o supracitado plano de amostragem.

- ABNT NBR 9547:1997 – Material particulado em suspensão no ar ambiente – Determinação da concentração total pelo método do amostrador de grande volume

O escopo de acreditação pode ser encontrado sob o número CRL 0436, na página da Comissão Geral de Acreditação do Inmetro, <http://www.inmetro.gov.br/laboratorios/rble/docs/CRL0436.pdf>

3.2. ADIÇÕES, DESVIOS OU EXCLUSÕES EM RELAÇÃO AO MÉTODO

Não Aplicável.

3.3. CONSIDERAÇÕES

Os certificados de calibração dos instrumentos utilizados, os registros de coleta, os laudos de análise e a imagem de satélite indicado a localidade dos pontos de monitoramento encontram-se anexos a este relatório.

As condições ambientais observadas durante os monitoramentos estão em conformidade com os procedimentos do sistema de gestão da qualidade da Geoavaliar e não representaram condições adversas a realização das coletas.

A declaração de conformidade, quando aplicada, é realizada tendo por regra de decisão acordada a regra de decisão binária de simples aceitação, tendo em vista o risco de até 50% de erro tipo II, considerando distribuição de probabilidade normal e único limite de tolerância.

A periodicidade das coletas e as localidades monitoradas foram definidos e informados pelo cliente e podem exercer influência nos resultados apresentados.

Os resultados apresentados são de responsabilidade da **GEOAVALIAR Análises e Consultorias Ambientais Ltda**, que se limita apenas às condições operacionais no momento de suas realizações.

3.4. EQUIPAMENTOS UTILIZADOS

Para a realização do monitoramento descrito por este relatório foram utilizados os equipamentos descritos a seguir:

- CALIBRADOR PADRÃO DE VAZÃO – CPV AGV – GEO-CPV-0266 – Marca Energética – Calibração: 05/05/2023 – Certificado nº 17.05.23
- AMOSTRADOR DE GRANDE VOLUME – AGV PTS – GEO-HILVOT-02 – Marca Energética
- AMOSTRADOR DE GRANDE VOLUME – AGV PTS – GEO-HILVOT-04 – Marca Energética
- AMOSTRADOR DE GRANDE VOLUME – AGV PTS – GEO-HILVOT-16 – Marca Energética

3.5. LEGISLAÇÃO VIGENTE

Abaixo, são apresentadas as legislações que determinam a metodologia e os valores máximos permitidos - VMP para os monitoramentos discretos de Qualidade do Ar no Brasil.

- Resolução CONAMA 491/2018 – Dispõe sobre padrões de qualidade do ar

3.5.1. ÍNDICE DE QUALIDADE DO AR – IQA

A Resolução Conama n° 491 de 19 de novembro de 2018 em seu Artigo 8° definiu como responsabilidade do Ministério do Meio Ambiente, juntamente com os órgãos ambientais estaduais e distrital, em um prazo de 12 meses, dentre outras ações, a sistematização do cálculo do índice de qualidade do ar, conforme estabelecido no Anexo IV.

Tendo em vista essa resolução, o Ministério de Meio Ambiente por meio da publicação de seu Guia Técnico para o Monitoramento e Avaliação da Qualidade do Ar (2019) sistematizou a estrutura do IQA, conforme Quadro 11, transcrito a seguir:

IQA	PTS ($\mu\text{g}/\text{m}^3$)	PM ₁₀ ($\mu\text{g}/\text{m}^3$)	PM _{2,5} ($\mu\text{g}/\text{m}^3$)	O ₃ ($\mu\text{g}/\text{m}^3$)	CO (ppm)	NO ₂ ($\mu\text{g}/\text{m}^3$)	SO ₂ ($\mu\text{g}/\text{m}^3$)	Classificação	Cor ¹
40	0 - 240	0 - 50	0 - 25	0 - 100	0 - 9	0 - 200	0 - 20	N1 - BOA	
>40 – 80	>240 - 285	>50 - 100	>25 - 50	>100 - 130	>9 - 11	>200 - 240	>20 - 40	N2 - REGULAR	
>80 – 120	>285 - 330	>100 - 150	>50 - 75	>130 - 160	>11 - 13	>240 - 320	>40 - 365	N3 - INADEQUADA	
>120 - 200	>330 - 375	>150 - 250	>75 - 125	>160 - 200	>13 - 15	>320 - 1130	>365 - 800	N4 - RUIM	
>200	>375	>250	>125	>200	>15	>1130	>800	N5 - PÉSSIMA	

Nota: 1. Coloração de Referência; Fonte - CETESB, 2019; O IQA para o parâmetro Partículas Totais em Suspensão – PTS não foi estabelecido pelas referências adotadas, portanto estabeleceu-se a escala acima visando a normatização e a avaliação visual dos dados monitorados.

4. INFORMAÇÕES DOS ITENS ENSAIADOS

4.1. ITENS ENSAIADOS

Identificação da Ponto	Ponto 01
Coordenadas Geográficas	20°26'15,20"S 45°8'54,28"O SIRGAS 2000
Data da Amostragem	11 e 12/01/2024
Identificação da Ponto	Ponto 02
Coordenadas Geográficas	20°26'25,20"S 45°7'54,16"O SIRGAS 2000
Data da Amostragem	11 e 12/01/2024
Identificação da Ponto	Ponto 03
Coordenadas Geográficas	20°26'39,20"S 45°8'1,14"O SIRGAS 2000
Data da Amostragem	11 e 12/01/2024

4.2. REGISTRO FOTOGRÁFICO



PONTO 01



PONTO 02



PONTO 03

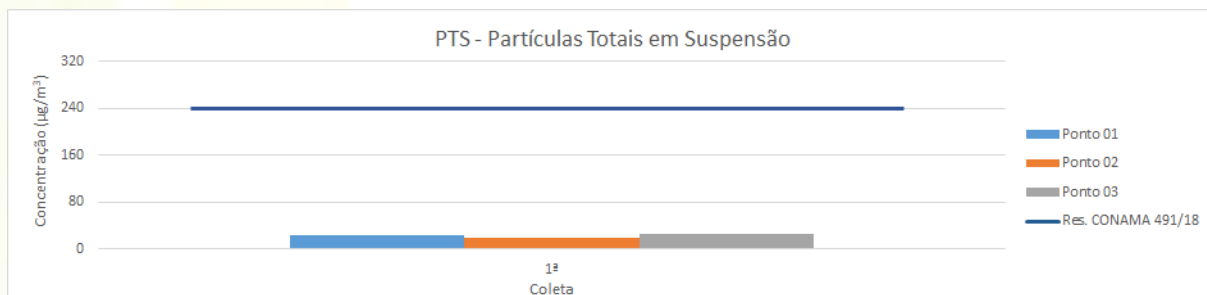
5. RESULTADOS

5.1. TABELA

Ponto: 01 - Barragem B4												
Dados de Amostragem			Condições Meteorológicas			Resultado do Monitoramento						
Coleta	Parâmetro	Data	Cond. do Céu	Temp. (°C) ¹	Pressão Bar. (hPa) ¹	Concentração (µg/m ³)	U (µg/m ³)	Fator K	Veff	IQA	Qualidade do Ar	Cor de Referência
1ª	PTS	11/01/2024	Claro	29,0	984,6	24	1	2,07	36	4	N1 - Boa	
Ponto: 02 - Barragem B2												
Dados de Amostragem			Condições Meteorológicas			Resultado do Monitoramento						
Coleta	Parâmetro	Data	Cond. do Céu	Temp. (°C) ¹	Pressão Bar. (hPa) ¹	Concentração (µg/m ³)	U (µg/m ³)	Fator K	Veff	IQA	Qualidade do Ar	Cor de Referência
1ª	PTS	11/01/2024	Claro	30,0	984,6	19	1	2,21	13	3	N1 - Boa	
Ponto: 03 - Barragem B1												
Dados de Amostragem			Condições Meteorológicas			Resultado do Monitoramento						
Coleta	Parâmetro	Data	Cond. do Céu	Temp. (°C) ¹	Pressão Bar. (hPa) ¹	Concentração (µg/m ³)	U (µg/m ³)	Fator K	Veff	IQA	Qualidade do Ar	Cor de Referência
1ª	PTS	11/01/2024	Claro	30,0	984,6	26	1	2,07	37	4	N1 - Boa	

Nota: 1. Dados Meteorológicos Retirados do Banco de Dados Meteorológicos (INMET - BDMET) referente a estação meteorológica mais próxima ao empreendimento ou aferidos localmente; 2. A incerteza expandida (U) relatada é baseada na incerteza padrão combinada, multiplicada por um fator de abrangência k, para um nível de confiança de 95,45%, tendo em vista os graus de liberdade (Veff) reportados.

5.2. GRÁFICO



6. COMPARAÇÃO DOS RESULTADOS

6.1. TABELA

Pontos Monitorados	Data	Resultados	
		PTS	($\mu\text{g}/\text{m}^3$)
		Concentração	U
PONTO 01 - BARRAGEM B4	11/01/2024	24	1
PONTO 02 - BARRAGEM B2	11/01/2024	19	1
PONTO 03 - BARRAGEM B1	11/01/2024	26	1

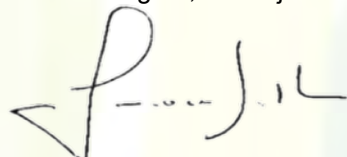
Nota: A incerteza expandida (U) relatada é baseada na incerteza padrão combinada, multiplicada por um fator de abrangência k, para um nível de confiança de 95,45%, tendo em vista os graus de liberdade (Veff) reportados no item 5.1.

6.2. DECLARAÇÃO DE CONFORMIDADE

PTS - Partículas Totais em Suspensão

Conforme se pode observar nos resultados apresentados pela tabela do item 6.1, tendo em vista a regra de decisão descrita no item 3.3, deste relatório, os valores encontrados nos pontos monitorados se apresentaram abaixo do limite estipulado pela Resolução 491 do CONAMA de 19 de novembro de 2018, cuja concentração média de 24 (vinte e quatro) horas é de 240 (duzentos e quarenta) microgramas por metro cúbico de ar, que não deve ser excedida mais de uma vez por ano.

Contagem, 25 de janeiro de 2024



Leonardo de Salles
CREA MG - 093653D

GEOAVALIAR Análises e Consultorias Ambientais Ltda

Nota: Este relatório é válido somente quando emitido em paginação contendo o logotipo da **GEOAVALIAR Análises e Consultorias Ambientais Ltda** e a assinatura do(s) signatário(s) responsável(eis) por sua análise crítica e autorização, sendo permitida a sua reprodução desde que realizada integralmente, sem alterações e unicamente em atendimento às necessidades técnicas do cliente ou em cumprimento às exigências legais.

7. ANEXOS

PLANILHAS DE CAMPO

LAUDO DE ANÁLISE

FOTO DE SATÉLITE

CALIBRAÇÕES DOS EQUIPAMENTOS E CERTIFICADOS

ANOTAÇÃO DE RESPONSABILIDADE TÉCNICA

GEOAVALIAR		REGISTRO ELETRÔNICO DE AMOSTRAGEM EM QUALIDADE DO AR - AGV PTS									
Análises e Consultorias Ambientais Ltda											
Empresa:	NACIONAL DE GRAFITE LTDA	Cidade/UF:	Itapecerica/ MG			N° O.S.:	011-2024				
Ponto:	01 - Barragem B4		Parâmetro	PTS			N° L.A.:	240030			
Coordenadas geográficas:	20°26'15,20"S 45°8'54,28"O SIRGAS 2000					ID da foto:	1				
DADOS CALIBRAÇÃO AGV PTS (RQ40)											
Id. AGV PTS:	GEO-HI-VOL 04	Id. Calibração AGV PTS:	240030			Coefficiente angular (a2):	1,5861		Resultado U		
Id. Horâmetro:	GEO-HR 04	Id. CPV:	GEO-CPV-0266			Coefficiente linear (b2):	-0,3880		0,14		
		Data da Última Calibração:	11/01/2024			Coefficiente de Correlação (r(a,b)):	-0,9903				
DADOS AMBIENTAIS¹											
Coleta	Data		Horário		Condições do Céu	Temp. (°C) ¹	Pressão Bar. (hPa) ¹	Ventos (°) ¹		Responsável	
	Inicial	Final	Inicial	Final				Direção (°) ¹	Velocidade Média (m/s) ¹	Programação	Coleta
1ª	11/01/2024	12/01/2024	14:53	14:53	Claro	29,0	984,6	252	1,8	Allison	Allison
1. Dados Meteorológicos Retirados do Banco de Dados Meteorológicos (INMET - BDMET) referente a estação meteorológica mais próxima ao empreendimento ou monitorados localmente.											
DADOS DE ENSAIO DO AGV PTS											
Coleta	Identificação do Filtro (xxx/aa)	Horâmetro		Tempo de Coleta (min)	DP Média	Vazão Média AGV PTS (m³/min)	Volume Coletado (m³)	Filtro (mg)			
		Inicial	Final					Massa	U	Fator K	Veff
1ª	1375-23QA	9957,36	9981,36	1440	3,28	1,32	1900,42	46,25	0,91	2,01	3,91E+02
OBSERVAÇÕES											

GEOAVALIAR		REGISTRO ELETRÔNICO DE AMOSTRAGEM EM QUALIDADE DO AR - AGV PTS									
Análises e Consultorias Ambientais Ltda											
Empresa:	NACIONAL DE GRAFITE LTDA	Cidade/UF:	Itapecerica/ MG		N° O.S.:	011-2024					
Ponto:	02 - Barragem B2		Parâmetro	PTS		N° L.A.:	240031				
Coordenadas geográficas:	20°26'25,20"S 45°7'54,16"O SIRGAS 2000					ID da foto:	2				
DADOS CALIBRAÇÃO AGV PTS (RQ40)											
										Resultado	U
Id. AGV PTS:	GEO-HI-VOL 16	Id. Calibração AGV PTS:	240031		Coefficiente angular (a2):	1,5757	0,13				
Id. Horâmetro:	GEO-HR 16	Id. CPV:	GEO-CPV-0266		Coefficiente linear (b2):	-0,4348	0,18				
		Data da Última Calibração:	11/01/2024		Coefficiente de Correlação (r(a,b)):	-0,9903					
DADOS AMBIENTAIS¹											
Coleta	Data		Horario		Condições do Céu	Temp. (°C) ¹	Pressão Bar. (hPa) ¹	Ventos (°) ¹		Responsável	
	Inicial	Final	Inicial	Final				Direção (°) ¹	Velocidade Média (m/s) ¹	Programação	Coleta
1º	11/01/2024	12/01/2024	15:15	15:15	Claro	30,0	984,6	252	1,8	Allison	Allison
1. Dados Meteorológicos Retirados do Banco de Dados Meteorológicos (INMET - BDMET) referente a estação meteorológica mais próxima ao empreendimento ou monitorados localmente.											
DADOS DE ENSAIO DO AGV PTS											
Coleta	Identificação do Filtro (xxx/aa)	Horâmetro		Tempo de Coleta (min)	DP Média	Vazão Média AGV PTS (m³/min)	Volume Coletado (m³)	Filtro (mg)			
		Inicial	Final					Massa	U	Fator K	Veff
1º	1376-23QA	5408,84	5432,84	1440	3,51	1,40	2010,03	37,65	1,10	2,09	3,00E+01
OBSERVAÇÕES											

RQ42E Revisão: 01 Data: 11/04/2023 vinculado ao IO-GEO-AM-01 - Página 1 de 1

REGISTRO ELETRÔNICO DE AMOSTRAGEM EM QUALIDADE DO AR - AGV PTS

Empresa:	NACIONAL DE GRAFITE LTDA	Cidade/UF:	Itapeçerica/ MG	N° O.S.:	011-2024
Ponto:	03 - Barragem B1	Parâmetro	PTS	N° L.A.:	240032
Coordenadas geográficas:	20°26'39,20"S 45°8'1,14"O SIRGAS 2000			ID da foto:	3

DADOS CALIBRAÇÃO AGV PTS (RQ40)

				Resultado	U
Id. AGV PTS:	GEO-HI-VOL 02	Id. Calibração AGV PTS:	240032	Coefficiente angular (a2):	1,5861
Id. Horâmetro:	GEO-HR 02	Id. CPV:	GEO-CPV-0266	Coefficiente linear (b2):	-0,3875
		Data da Última Calibração:	11/01/2024	Coefficiente de Correlação (r(a,b)):	-0,9903

DADOS AMBIENTAIS¹

Coleta	Data		Horario		Condições do Céu	Temp. (°C) ¹	Pressão Bar. (hPa) ¹	Ventos (°) ¹		Responsável	
	Inicial	Final	Inicial	Final				Direção (°) ¹	Velocidade Média (m/s) ¹	Programação	Coleta
1º	11/01/2024	12/01/2024	14:35	14:35	Claro	30,0	984,6	252	1,8	Allison	Allison

1. Dados Meteorológicos Retirados do Banco de Dados Meteorológicos (INMET - BDMET) referente a estação meteorológica mais próxima ao empreendimento ou monitorados localmente.

DADOS DE ENSAIO DO AGV PTS

Coleta	Identificação do Filtro (xxx/aa)	Horâmetro		Tempo de Coleta (min)	DP Média	Vazão Média AGV PTS (m³/min)	Volume Coletado (m³)	Filtro (mg)			
		Inicial	Final					Massa	U	Fator K	Veff
1º	1377-23QA	15719,19	15743,19	1440	3,25	1,31	1889,08	49,00	1,00	2,08	3,40E+01

OBSERVAÇÕES

RQ42E Revisão: 01 Data: 11/04/2023 vinculado ao IO-GEO-AM-01 - Página 1 de 1

LAUDO DE ANÁLISES 240030 REVISÃO 00 "PTS"

Ciente:	NACIONAL DE GRAFITE LTDA	Cidade/UF:	Itapecerica/ MG
Fonte Avaliada:	01 - Barragem B4	Solicitante:	Cristiano Santos/ Edvaldo
Origem das Amostras:	Ar Ambiente	Data(s) da Coleta:	11/01/2024
Data(s) da Entrada:	15/01/2024	Data da Saída:	18/01/2024

Parâmetro Analisado	Coleta	Unidade	Resultado	U	Fator K	Veff
Partículas Totais em Suspensão - PTS	1ª	mg	46,2	0,9	2,01	391

Condições Ambientais durante as Análises

Coleta	1ª Pesagem			2ª Pesagem		
	Data	Umidade (%)	Temperatura (°C)	Data	Umidade (%)	Temperatura (°C)
1ª	17/01/2024	36,4	22,0	18/01/2024	37,1	22,7

Metodologia de análise:

ABNT NBR 9547:1997 - Material Particulado em suspensão o ar ambiente

Considerações:

A incerteza expandida (U) relatada é baseada na incerteza padrão combinada, multiplicada por um fator de abrangência k, para um nível de confiança de 95,45%, tendo em vista os graus de liberdade reportados.

Incerteza expandida (U) para a medição das condições ambientais durante as análises, baseada na incerteza padrão combinada, multiplicada por um fator de abrangência k = 2, para um nível de confiança de 95% e infinitos graus de liberdade, possui valores de 2,5°C e 5,0% UR.

Durante a execução do ensaio as pesagens as condições ambientais foram controladas segundo o DQ-21 Revisão 02. Sendo atendidas as faixas de 20 ± 5 °C e $35 \pm 15\%$ UR) para sala de Pesagem e $22,5 \pm 7,5$ °C e $60 \pm 10\%$ UR) para área de Ensaio por via úmida

Limite de Quantificação (L.Q.) - 4,1 mg

Os resultados apresentados são de responsabilidade da GEOAVALIAR Análises e Consultorias Ambientais Ltda, que se limita apenas às condições operacionais no momento de suas realizações.

Este laudo é válido somente quando emitido em paginação contendo o logotipo da GEOAVALIAR Análises e Consultorias Ambientais Ltda e a assinatura do(s) signatário(s) responsável(eis) por sua análise crítica e autorização, sendo permitida a sua reprodução desde que realizada integralmente, sem alterações e unicamente em atendimento às necessidades técnicas do cliente ou em cumprimento às exigências legais.

Flávia Cynthia de Castro Salles

CRQ - 024021096 - 2ª Região

Responsável Técnico

18/01/2024

LAUDO DE ANÁLISES 240031 REVISÃO 00 "PTS"

Cliente:	NACIONAL DE GRAFITE LTDA		Cidade/UF:	Itapecerica/ MG		
Fonte Avaliada:	02 - Barragem B2		Solicitante:	Cristiano Santos/ Edvaldo		
Origem das Amostras:	Ar Ambiente		Data(s) da Coleta:	11/01/2024		
Data(s) da Entrada:	15/01/2024		Data da Saída:	18/01/2024		
Parâmetro Analisado	Coleta	Unidade	Resultado	U	Fator K	Veff
Partículas Totais em Suspensão - PTS	1ª	mg	37,7	1,1	2,09	30

Condições Ambientais durante as Análises

Coleta	1ª Pesagem			2ª Pesagem		
	Data	Umidade (%)	Temperatura (°C)	Data	Umidade (%)	Temperatura (°C)
1ª	17/01/2024	36,0	22,0	18/01/2024	37,0	22,8

Metodologia de análise:

ABNT NBR 9547:1997 - Material Particulado em suspensão o ar ambiente

Considerações:

A incerteza expandida (U) relatada é baseada na incerteza padrão combinada, multiplicada por um fator de abrangência k, para um nível de confiança de 95,45%, tendo em vista os graus de liberdade reportados.

Incerteza expandida (U) para a medição das condições ambientais durante as análises, baseada na incerteza padrão combinada, multiplicada por um fator de abrangência k = 2, para um nível de confiança de 95% e infinitos graus de liberdade, possui valores de 2,5°C e 5,0% UR.

Durante a execução do ensaio as pesagens as condições ambientais foram controladas segundo o DQ-21 Revisão 02. Sendo atendidas as faixas de (20 ± 5 °C e 35 ± 15% UR) para sala de Pesagem e (22,5 ± 7,5 °C e 60 ± 10% UR) para área de Ensaio por via úmida

Limite de Quantificação (L.Q.) - 4,1 mg

Os resultados apresentados são de responsabilidade da GEOAVALIAR Análises e Consultorias Ambientais Ltda, que se limita apenas às condições operacionais no momento de suas realizações.

Este laudo é válido somente quando emitido em paginação contendo o logotipo da GEOAVALIAR Análises e Consultorias Ambientais Ltda e a assinatura do(s) signatário(s) responsável(is) por sua análise crítica e autorização, sendo permitida a sua reprodução desde que realizada integralmente, sem alterações e unicamente em atendimento às necessidades técnicas do cliente ou em cumprimento às exigências legais.

Flávia Cynthia de Castro Salles
CRQ - 024021096 - 2ª Região
Responsável Técnico

18/01/2024

LAUDO DE ANÁLISES 240032 REVISÃO 00 "PTS"

Cliente:	NACIONAL DE GRAFITE LTDA	Cidade/UF:	Itapecerica/ MG
Fonte Avaliada:	03 - Barragem B1	Solicitante:	Cristiano Santos/ Edvaldo
Origem das Amostras:	Ar Ambiente	Data(s) da Coleta:	11/01/2024
Data(s) da Entrada:	15/01/2024	Data da Saída:	18/01/2024

Parâmetro Analisado	Coleta	Unidade	Resultado	U	Fator K	Veff
Partículas Totais em Suspensão - PTS	1ª	mg	49,0	1,0	2,08	34

Condições Ambientais durante as Análises

Coleta	1ª Pesagem			2ª Pesagem		
	Data	Umidade (%)	Temperatura (°C)	Data	Umidade (%)	Temperatura (°C)
1ª	17/01/2024	36,0	22,0	18/01/2024	37,0	22,8

Metodologia de análise:

ABNT NBR 9547:1997 - Material Particulado em suspensão o ar ambiente

Considerações:

A incerteza expandida (U) relatada é baseada na incerteza padrão combinada, multiplicada por um fator de abrangência k, para um nível de confiança de 95,45%, tendo em vista os graus de liberdade reportados.

Incerteza expandida (U) para a medição das condições ambientais durante as análises, baseada na incerteza padrão combinada, multiplicada por um fator de abrangência k = 2, para um nível de confiança de 95% e infinitos graus de liberdade, possui valores de 2,5°C e 5,0% UR.

Durante a execução do ensaio as pesagens as condições ambientais foram controladas segundo o DQ-21 Revisão 02. Sendo atendidas as faixas de (20 ± 5 °C e 35 ± 15% UR) para sala de Pesagem e (22,5 ± 7,5 °C e 60 ± 10% UR) para área de Ensaio por via úmida

Limite de Quantificação (L.Q.) - 4,1 mg

Os resultados apresentados são de responsabilidade da GEOAVALIAR Análises e Consultorias Ambientais Ltda, que se limita apenas às condições operacionais no momento de suas realizações.

Este laudo é válido somente quando emitido em paginação contendo o logotipo da GEOAVALIAR Análises e Consultorias Ambientais Ltda e a assinatura do(s) signatário(s) responsável(eis) por sua análise crítica e autorização, sendo permitida a sua reprodução desde que realizada integralmente, sem alterações e unicamente em atendimento às necessidades técnicas do cliente ou em cumprimento às exigências legais.

Flávia Cynthia de Castro Salles


CRQ - 024021096 - 2ª Região

Responsável Técnico

18/01/2024

PONTOS DE MONITORAMENTO QUALIDADE DO AR

Legenda

 Nacional de Grafite - Itapecerica/MG



Empresa:	NACIONAL DE GRAFITE	Cidade/UF:	ITAPECIRICA- MG	Nº O.S.:	011- 24
Ponto:	01 - BARRAGEM B4			Nº L.A.:	240030
Coordenadas geográficas:	20°26'15,20" S - 45°8'54,28" S SIRGAS 2000			ID da foto:	1 1.1 1.2
Executor:	ALLISON DAVIDSON			Técnico	

DADOS DA CALIBRAÇÃO

Id. AGV PTS:	GEO HIVOL 04	Data:	11/01/24	Horário:	14:45
Id. CPV:	GEO-CPV-0266	Nº Certificado (CPV):	17.05.23	Data da Calibração (CPV):	05/05/23
Coefficiente angular (a1):	3,0766	Coefficiente linear (b1):	-0,0894	Correlação (R²):	0,9999

DADOS AMBIENTAIS¹

Pressão Atmosférica (hPa):	984,6	Temperatura ambiente (°C):	29,0
-----------------------------------	-------	-----------------------------------	------

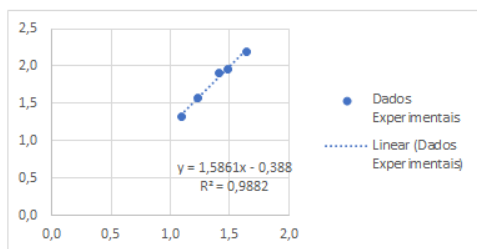
1. Dados Meteorológicos Retirados do Banco de Dados Meteorológicos (INMET - BDMET) referente a estação meteorológica mais próxima ao empreendimento ou aferidos localmente.

MEDIDAS DO ENSAIO

Placa	Dhc (cm H ₂ O)			Y	Qp (m³/min)	DP (Deflexão)	Ldc
	Coluna		Total				
	Superior	Inferior					
18	13,2	12,5	25,7	4,9641	1,6426	5,00	2,1896
13	10,8	10,2	21,0	4,4873	1,4876	4,00	1,9584
10	9,5	9,4	18,9	4,2571	1,4127	3,80	1,9088
7	7,0	7,2	14,2	3,6900	1,2284	2,60	1,5789
5	5,8	5,4	11,2	3,2771	1,0942	1,80	1,3138

$$Y = \sqrt{\frac{Dhc \cdot P_{atm} \cdot 298}{(T_{amb} + 273) \cdot 760}} \quad Q_p = \frac{(Y - b_1)}{a_1} \quad Ldc = \sqrt{\frac{Ld \cdot P_{atm} \cdot 298}{(T_{amb} + 273) \cdot 760}}$$

REGRESSÃO LINEAR



	Resultado	U
Coefficiente angular (a2):	1,59	0,10
Coefficiente linear (b2):	-0,39	0,14
Coefficiente de Correlação (r(a,b)):	-0,9903	
Correlação (R²):	0,9941	
FAIXA DE TRABALHO (DEFLEXÃO DA PENA)		
DP (Deflexão Pena)		
Vazão Máxima (1,7 m³/min):	4,81	
Vazão Mínima (1,1 m³/min):	2,40	

CONSIDERAÇÕES

Metodologia de ensaio:

ABNT NBR 9547:1997 - Material particulado em suspensão no ar ambiente - Determinação da concentração total pelo método do amostrador de grande volume.

Considerações:

A periodicidade deverá ser de 04 (quatro) meses, desde que não haja qualquer interferência de manutenção no equipamento.

A incerteza expandida (U) relatada é baseada na incerteza padrão combinada, multiplicada por um fator de abrangência k = 2,00, para um nível de confiança de 95%, tendo em vista infinitos graus de liberdade.

Os resultados apresentados são de responsabilidade da GEOAVALIAR Análises e Consultorias Ambientais Ltda, que se limita apenas às condições operacionais no momento de suas realizações.

Este laudo é válido somente quando emitido em paginação contendo o logotipo da GEOAVALIAR Análises e Consultorias Ambientais Ltda, sendo permitida a sua reprodução desde que realizada integralmente, sem alterações e unicamente em atendimento às necessidades técnicas do cliente ou em cumprimento às exigências legais.

VERIFICAÇÃO DA VAZÃO

DP - Filtro Limpo:	4,0000	Posição do Varivolt:	115,00	Vazão (m³/min):	1,4794
---------------------------	--------	-----------------------------	--------	------------------------	--------

Considerações: Considerando que a vazão deve ser de 1,1 e 1,7 m³/min, a faixa de vazão ideal nesta verificação é de 1,3 a 1,6 m³/min

Empresa:	NACIONAL DE GRAFITE	Cidade/UF:	ITAPECIRICA - MG	Nº O.S.:	011 - 24
Ponto:	02 - BARRAGEM B2			Nº L.A.:	240031
Coordenadas geográficas:	20°26'25,20" S - 45°7'54,16" O SIRGAS 200			ID da foto:	2.2.1.2.2
Executor:	ALLISON DAVIDSON			Técnico	

DADOS DA CALIBRAÇÃO

Id. AGV PTS:	GEO HIVOL 016	Data:	11/01/24	Horário:	15:02
Id. CPV:	GEO-CPV-0266	Nº Certificado (CPV):	17.05.23	Data da Calibração (CPV):	05/05/23
Coefficiente angular (a1):	3,0766	Coefficiente linear (b1):	-0,0894	Correlação (R²):	0,9999

DADOS AMBIENTAIS¹

Pressão Atmosférica (hPa):	984,6	Temperatura ambiente (°C):	30,0
-----------------------------------	-------	-----------------------------------	------

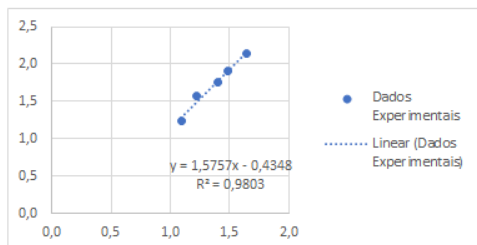
1. Dados Meteorológicos Retirados do Banco de Dados Meteorológicos (INMET - BDMET) referente a estação meteorológica mais próxima ao empreendimento ou aferidos localmente.

MEDIDAS DO ENSAIO

Placa	Dhc (cm H ₂ O)			Y	Qp (m³/min)	DP (Deflexão)	Ldc
	Coluna		Total				
	Superior	Inferior					
18	13,2	12,5	25,7	4,9560	1,6399	4,80	2,1418
13	10,8	10,2	21,0	4,4799	1,4852	3,80	1,9057
10	9,4	9,2	18,6	4,2162	1,3995	3,20	1,7488
7	7,0	7,2	14,2	3,6839	1,2264	2,60	1,5763
5	5,8	5,4	11,2	3,2717	1,0925	1,60	1,2366

$$Y = \sqrt{\frac{Dhc \cdot P_{atm} \cdot 298}{(T_{amb} + 273) \cdot 760}} \quad Q_p = \frac{(y - b_1)}{a_1} \quad Ldc = \sqrt{\frac{Ld \cdot P_{atm} \cdot 298}{(T_{amb} + 273) \cdot 760}}$$

REGRESSÃO LINEAR



	Resultado	U
Coefficiente angular (a2):	1,58	0,13
Coefficiente linear (b2):	-0,43	0,18
Coefficiente de Correlação (r(a,b)):	-0,9903	
Correlação (R²):	0,9901	
FAIXA DE TRABALHO (DEFLEXÃO DA PENA)		
DP (Deflexão Pena)		
Vazão Máxima (1,7 m³/min):	4,55	
Vazão Mínima (1,1 m³/min):	2,22	

CONSIDERAÇÕES

Metodologia de ensaio: ABNT NBR 9547:1997 - Material particulado em suspensão no ar ambiente - Determinação da concentração total pelo método do amostrador de grande volume.

Considerações: A periodicidade deverá ser de 04 (quatro) meses, desde que não haja qualquer interferência de manutenção no equipamento.

A incerteza expandida (U) relatada é baseada na incerteza padrão combinada, multiplicada por um fator de abrangência k = 2,00, para um nível de confiança de 95%, tendo em vista infinitos graus de liberdade.

Os resultados apresentados são de responsabilidade da GEOAVALIAR Análises e Consultorias Ambientais Ltda, que se limita apenas às condições operacionais no momento de suas realizações.

Este laudo é válido somente quando emitido em paginação contendo o logotipo da GEOAVALIAR Análises e Consultorias Ambientais Ltda, sendo permitida a sua reprodução desde que realizada integralmente, sem alterações e unicamente em atendimento às necessidades técnicas do cliente ou em cumprimento às exigências legais.

VERIFICAÇÃO DA VAZÃO

DP - Filtro Limpo:	3,8000	Posição do Varivolt:	115,00	Vazão (m³/min):	1,4854
---------------------------	--------	-----------------------------	--------	------------------------	--------

Considerações: Considerando que a vazão deve ser de 1,1 e 1,7 m³/min, a faixa de vazão ideal nesta verificação é de 1,3 a 1,6 m³/min

Empresa:	NACIONAL DE GRAFITE	Cidade/UF:	ITAPECIRICA - MG	Nº O.S.:	011-24
Ponto:	03- BARRAGEM B1			Nº L.A.:	240032
Coordenadas geográficas:	20°26'34,20" S - 45°81'14" O SIRGAS 2000			ID da foto:	3 3.1 3.2
Executor:	ALLISON DAVIDSON			Técnico	

DADOS DA CALIBRAÇÃO

Id. AGV PTS:	GEO HIVOL 02	Data:	11/01/24	Horário:	14:18
Id. CPV:	GEO-CPV-0266	Nº Certificado (CPV):	17.05.23	Data da Calibração (CPV):	05/05/23
Coefficiente angular (a1):	3,0766	Coefficiente linear (b1):	-0,0894	Correlação (R²):	0,9999

DADOS AMBIENTAIS¹

Pressão Atmosférica (hPa):	984,6	Temperatura ambiente (°C):	30,0
-----------------------------------	-------	-----------------------------------	------

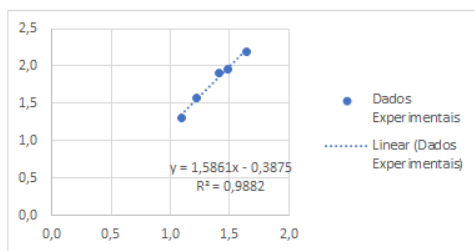
1. Dados Meteorológicos Retirados do Banco de Dados Meteorológicos (INMET - BDMET) referente a estação meteorológica mais próxima ao empreendimento ou aferidos localmente.

MEDIDAS DO ENSAIO

Placa	Dhc (cm H ₂ O)			Y	Qp (m³/min)	DP (Deflexão)	Ldc
	Coluna		Total				
	Superior	Inferior					
18	13,2	12,5	25,7	4,9560	1,6399	5,00	2,1860
13	10,8	10,2	21,0	4,4799	1,4852	4,00	1,9552
10	9,5	9,4	18,9	4,2500	1,4105	3,80	1,9057
7	7,0	7,2	14,2	3,6839	1,2264	2,60	1,5763
5	5,8	5,4	11,2	3,2717	1,0925	1,80	1,3116

$$Y = \sqrt{\frac{Dhc \cdot P_{atm} \cdot 298}{(T_{amb} + 273) \cdot 760}} \quad Q_p = \frac{(y - b_1)}{a_1} \quad Ldc = \sqrt{\frac{Ld \cdot P_{atm} \cdot 298}{(T_{amb} + 273) \cdot 760}}$$

REGRESSÃO LINEAR



	Resultado	U
Coefficiente angular (a2):	1,59	0,10
Coefficiente linear (b2):	-0,39	0,14
Coefficiente de Correlação (r(a,b)):	-0,9903	
Correlação (R²):	0,9941	
FAIXA DE TRABALHO (DEFLEXÃO DA PENA)		
DP (Deflexão Pena)		
Vazão Máxima (1,7 m³/min):	4,83	
Vazão Mínima (1,1 m³/min):	2,41	

CONSIDERAÇÕES

Metodologia de ensaio: ABNT NBR 9547:1997 - Material particulado em suspensão no ar ambiente - Determinação da concentração total pelo método do amostrador de grande volume.

Considerações: A periodicidade deverá ser de 04 (quatro) meses, desde que não haja qualquer interferência de manutenção no equipamento.

A incerteza expandida (U) relatada é baseada na incerteza padrão combinada, multiplicada por um fator de abrangência k = 2,00, para um nível de confiança de 95%, tendo em vista infinitos graus de liberdade.

Os resultados apresentados são de responsabilidade da GEOAVALIAR Análises e Consultorias Ambientais Ltda, que se limita apenas às condições operacionais no momento de suas realizações.

Este laudo é válido somente quando emitido em paginação contendo o logotipo da GEOAVALIAR Análises e Consultorias Ambientais Ltda, sendo permitida a sua reprodução desde que realizada integralmente, sem alterações e unicamente em atendimento às necessidades técnicas do cliente ou em cumprimento às exigências legais.

VERIFICAÇÃO DA VAZÃO

DP - Filtro Limpo:	4,0000	Posição do Varivolt:	115,00	Vazão (m³/min):	1,4770
---------------------------	--------	-----------------------------	--------	------------------------	--------

Considerações: Considerando que a vazão deve ser de 1,1 e 1,7 m³/min, a faixa de vazão ideal nesta verificação é de 1,3 a 1,6 m³/min

RELATÓRIO DE ENSAIO	Nº	17.05.23	Pág.1/1
----------------------------	-----------	-----------------	----------------

Dados do cliente

Razão Social:	Geoavaliar Análises e Consultorias Ambientais Ltda	Referência	
Endereço:	Rua Hélio Martins Dos Reis, 112 Arcádia – Contagem/MG	OS nº:	099/23
Serviço solicitado:	Ensaio de PTV (CPV) do Kit de calibração de AGV/PTS e MP10		

Equipamento ou sistema ensaiado

Descrição:	Kit de Calibração de AGV(PTV) / PTS	Código do PTV	Código do Manômetro "U"
Fabricante:	Energética	GEO-CPV-0266	-----

Informações básicas

Data da Entrada:	02/05/2023	Data do Ensaio	05/05/2023	Umidade Relativa local:	54	% UR
Temperatura ambiente (T _a): °C	22,2	Pressão atm. local (P _a):	865			mbar

Padrões de referência e método empregados

Descrição :	RootsMeter	Manômetro	Manômetro	Método empregado
Código :	AT MV02	AT TP09	AT-CP03	NBR 9547:1997 Item 4.8.2 IT08 Rev. 07
Certificado nº	194 922-101	CER36033/22	LV-01082-23125-21-R0	
Válido até :	fev/2026	jun/2025	jul/2024	
Rastreabilidade	RBC - CAL 0162	RBC - CAL 0486	RBC - CAL 0127	

Resultados obtidos:
Condições ambientais / Calibração de PM10 / PM2,5 / CVV

Determinação das constantes por regressão linear, entre Y1 e Qa

$$a_1 = \underline{1,9265} \pm 0,0205$$

$$b_1 = \underline{-0,0650} \pm 0,0131$$

$$r_1 = \underline{0,9999}$$

$$Y_1 = a_1 Q_a + b_1$$

ou

$$Q_a = \frac{1}{a_1} \left(\sqrt{\Delta H \cdot \frac{T_a}{P_a}} - b_1 \right)$$

Condições padrão / Calibração de AGV/PTS

Determinação das constantes por regressão linear, entre Y2 e Qp

$$a_2 = \underline{3,0766} \pm 0,0283$$

$$b_2 = \underline{-0,0894} \pm 0,0209$$

$$r_2 = \underline{0,9999}$$

$$Y_2 = a_2 Q_p + b_2$$

ou :

$$Q_p = \frac{1}{a_2} \left(\sqrt{\Delta H \cdot \frac{P_a}{T_a} \cdot \frac{298}{760}} - b_2 \right)$$

Equação simplificada da vazão do calibrador:

$$Q_a = \underline{0,5191} \times (\Delta H(T_a / P_a))^{1/2} - (\underline{-0,0337})$$

 Q_a = Vazão volumétrica ambiente (m³/min)

 ΔH = Pressão diferencial no CPV (cm H₂O)

 T_a = Temperatura ambiente local (K)

 P_a = Pressão atmosférica local (mm Hg)

Equação simplificada da vazão do calibrador:

$$Q_p = \underline{0,2035} \times (\Delta H(P_a / T_a))^{1/2} - (\underline{-0,0291})$$

 Q_p = Vazão volumétrica padrão (m³/min)

 A incerteza expandida de Q_a e Q_p é de ± 0,8 % para um nível de confiança de 95% e fator de abrangência K = 2,02

Dados para verificação da correlação

Qa (m3/min)	DH Y1	Qp (m3/min)	DH corrig Y2
0,9184	1,7070	0,7909	2,3477
1,1640	2,1865	1,0024	3,0071
1,3956	2,6046	1,2019	3,5822
1,6029	3,0176	1,3804	4,1502
1,8187	3,4538	1,5663	4,7501
2,1855	4,1430	1,8822	5,6981

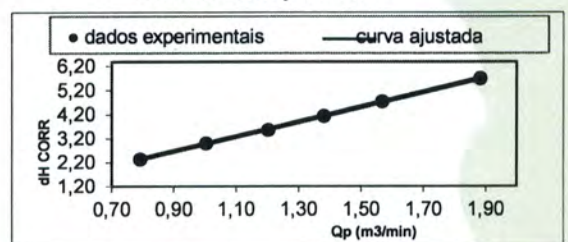
Equações usadas

$$Q_a = \frac{V_a}{t}$$

$$Y_1 = \sqrt{\Delta H \cdot \frac{T_a}{P_a}}$$

$$Q_p = Q_a \cdot \frac{P_a}{T_a} \cdot \frac{298}{760}$$

$$Y_2 = \sqrt{\Delta H \cdot \frac{P_a}{T_a} \cdot \frac{298}{760}}$$

Curva de calibração do CPV


Nova Lima - 9 maio, 2023

Ricardo Soares Santos
Gerente do Laboratório

APROVADO
MÊS/ANO: <u>MAIO 2023</u>
VALIDADE: <u>MAIO 2024</u>
RESP. <u>[Assinatura]</u>
<input checked="" type="checkbox"/> Sem restrição <input type="checkbox"/> Com restrição

Este relatório atende aos requisitos de acreditação da Cgcre, que avaliou a competência do laboratório Ambtech

Os resultados apresentados neste documento têm significação restrita e se aplicam ao objeto detalhado, em questão. A reprodução deste documento para outros fins só poderá ser feita integralmente, sem nenhuma alteração ou rasura.



SERVIÇO PÚBLICO FEDERAL

CONSELHO REGIONAL DE QUÍMICA - 2ª REGIÃO

MINAS GERAIS



CERTIFICADO DE FUNÇÃO TÉCNICA

Lv.162 RC Fl.49 N.12.792

Certificamos que a empresa **GEOAVALIAR ANÁLISES E CONSULTORIAS AMBIENTAIS LTDA - EPP**, CNPJ **06.965.622/0001-30** está registrada neste Conselho sob o nº. 17.225, Processo nº. 0401/04 de acordo com o Art. 27 da Lei 2.800 de 18/06/1956, combinado com o Art. 1º da Lei 6.839 de 30/10/1980, tendo como Responsável Técnico o (a) Sr. (a) **FLAVIA CYNTHIA DE CASTRO SALLES - TÉCNICO EM QUÍMICA** registrado (a) neste CRQ-2ª Região/MG sob o nº. 024021096 Processo nº. 1106/11 com abrangência **LABORATÓRIO, CONSULTORIA, ASSESSORIA, MONITORAMENTO, ANÁLISES, AVALIAÇÃO DE RUIDO, CARACTERIZAÇÃO, CLASSIFICAÇÃO, ESTUDOS, RECUPERAÇÃO DE ÁREAS DEGRADADAS, DIAGNÓSTICOS AMBIENTAIS** conforme registro de “Anotação de Responsabilidade Técnica”.

OBSERVAÇÃO: O Contratante e o Contratado acima referidos se acham regularizados junto a esta entidade até 31 de dezembro de 2023, salvo alterações antes do término do exercício.

Válido até **31 de março de 2024**
Belo Horizonte, **10 de maio de 2023**

Maria José de Oliveira

MARIA JOSÉ DE OLIVEIRA

Gerente de Registros
CRQ-2ª Região/MG

SERVIÇO PÚBLICO FEDERAL

CONSELHO REGIONAL DE QUÍMICA - MINAS GERAIS



CERTIFICADO DE REGISTRO

2ª VIA

CNPJ/CPF 06.965.622/0001-30

Nº. 17.225

CERTIFICAMOS que a Firma **GEOAVALIAR ANÁLISES E CONSULTORIAS AMBIENTAIS LTDA** situada à **RUA ANJO DA GUARDA, 708 FONTE GRANDE** Município **CONTAGEM - MG**, com estabelecimento de **PRESTAÇÃO DE SERVIÇOS** explorando o ramo de **PRESTAÇÃO DE SERVIÇOS NA AREA AMBIENTAL** com atividade química em **MANIPULAÇÃO DE PRODUTOS QUÍMICOS** está registrada neste Conselho Regional de Química - 2.ª Região - sob o número acima, de acordo com a Lei n.º 2.800 de 18 de Junho de 1956.

Belo Horizonte, 23 de abril de 2013.

PRÉSIDENTE
WAGNER JOSÉ PEDERZOLI


GERENTE DE REGISTROS
MARIA JOSÉ DE OLIVEIRA

ESTE CERTIFICADO DEVERÁ SER AFIXADO EM LOCAL VISÍVEL, NÃO CONSTITUINDO POR SI SÓ PROVA DE REGULARIDADE DAS DEMAIS OBRIGAÇÕES JUNTO A ESTE C.R.Q.-II, SENDO VÁLIDO PARA O ESTABELECIMENTO LOCALIZADO NO ENDEREÇO ACIMA.

RUA SÃO PAULO, 409 - 16.º ANDAR - ED. AVENIDA - FONE: (31) 3271-4111 - FAX: (31) 3212-8682 - CEP 30170-902 - BELO HORIZONTE - MINAS GERAIS - <http://www.crqmg.org.br> - e-mail: crq@crqmg.org.br

Instituto Nacional de Metrologia, Qualidade e Tecnologia – Inmetro
Coordenação Geral de Acreditação



Signatário dos Acordos de Reconhecimento Mútuo da International Laboratory Accreditation Cooperation (ILAC) e da Interamerican Accreditation Cooperation (IAAC)

Certificado de Acreditação

Acreditação nº CRL 0436

Acreditação Inicial: 03/09/2010

Geoavaliar Análises e Consultorias Ambientais Ltda.

Rua Hélio Martins dos Reis, nº 112 - Arcádia– Contagem/MG

A Coordenação Geral de Acreditação do Inmetro (Cgcre) concede acreditação ao Organismo de Avaliação da Conformidade acima identificado, no endereço citado, segundo os requisitos estabelecidos na ABNT NBR ISO/IEC 17025:2017. Esta acreditação constitui a expressão formal do reconhecimento de sua competência para realizar atividades de ensaios, conforme Escopo de Acreditação.

Assinado de forma digital
por ALDONEY FREIRE
COSTA:54879590720
Dados: 2021.05.20
16:39:32 -03'00'

Aldoney Freire Costa
Coordenador Geral de Acreditação

A situação atual da acreditação e seu escopo devem ser verificados no endereço eletrônico www.inmetro.gov.br/credenciamento/laboratoriosAcreditados.asp



Anotação de Responsabilidade Técnica - ART
Lei nº 6.496, de 7 de dezembro de 1977

CREA-MG

ART OBRA / SERVIÇO
Nº MG20232523143

Conselho Regional de Engenharia e Agronomia de Minas Gerais

INICIAL

1. Responsável Técnico

LEONARDO DE SALLES

Título profissional: GEÓGRAFO

RNP: 1402501749

Registro: MG0000093653D MG

Empresa contratada: GEOAVALIAR ANALISES E CONSULTORIAS AMBIENTAIS LTDA

Registro Nacional: 15873-MG

2. Dados do Contrato

Contratante: NACIONAL DE GRAFITE LTDA

RODOVIA MG 164

Complemento: KM 4

Cidade: ITAPECERICA

Bairro: AGUA LIMPA

UF: MG

CPF/CNPJ: 21.228.861/0001-00

Nº: SN

CEP: 35550000

Contrato: Não especificado

Celebrado em: 03/10/2023

Valor: R\$ 7.990,00

Tipo de contratante: Pessoa Jurídica de Direito Privado

Ação Institucional: Outros

3. Dados da Obra/Serviço

RODOVIA MG 164

Complemento: KM 4

Cidade: ITAPECERICA

Data de Início: 03/10/2023

Finalidade: AMBIENTAL

Proprietário: NACIONAL DE GRAFITE LTDA

Nº: SN

Bairro: AGUA LIMPA

UF: MG

CEP: 35550000

Previsão de término: 31/12/2024

Coordenadas Geográficas: 0, 0

Código: Não Especificado

CPF/CNPJ: 21.228.861/0001-00

4. Atividade Técnica

16 - Execução

66 - Laudo > MEIO AMBIENTE > CONTROLE E MONITORAMENTO AMBIENTAL > #7.1.2 - DE
MONITORAMENTO AMBIENTAL

Quantidade

5,00

Unidade

un

Após a conclusão das atividades técnicas o profissional deve proceder a baixa desta ART

5. Observações

REFERENTE AOS MONITORAMENTOS DE EFLUENTES ATMOSFÉRICOS E RUÍDO AMBIENTAL.

6. Declarações

- Declaro estar ciente de que devo cumprir as regras de acessibilidade previstas nas normas técnicas da ABNT, na legislação específica e no decreto n. 5296/2004.

- Declaro, nos termos da Lei Federal nº 13.709, de 14 de agosto de 2018 - Lei Geral de Proteção de Dados Pessoais (LGPD), que estou ciente de que meus dados pessoais e eventuais documentos por mim apresentados nesta solicitação serão utilizados conforme a Política de Privacidade do CREA-MG, que encontra-se à disposição no seguinte endereço eletrônico: <https://www.crea-mg.org.br/transparencia/legpd/politica-privacidade-dados>. Em caso de cadastro de ART para PESSOA FÍSICA, declaro que informei ao CONTRATANTE e ao PROPRIETÁRIO que para a emissão desta ART é necessário cadastrar nos sistemas do CREA-MG, em campos específicos, os seguintes dados pessoais: nome, CPF e endereço. Por fim, declaro que estou ciente que é proibida a inserção de qualquer dado pessoal no campo "observação" da ART, seja meu ou de terceiros.

- Declaro, nos termos da Lei Federal nº 13.709, de 14 de agosto de 2018 - Lei Geral de Proteção de Dados Pessoais (LGPD), que estou ciente de que não posso compartilhar a ART com terceiros sem o devido consentimento do contratante e/ou do(a) proprietário(a), exceto para cumprimento de dever legal.

7. Entidade de Classe

- SEM INDICAÇÃO DE ENTIDADE DE CLASSE

8. Assinaturas

Declaro serem verdadeiras as informações acima

Contagem, 13 de novembro de 2023

Local

data

Leonardo de Salles

LEONARDO DE SALLES - CPF: 817.636.386-34

[Assinatura]
NACIONAL DE GRAFITE LTDA - CNPJ: 21.228.861/0001-00

9. Informações

* A ART é válida somente quando quitada, mediante apresentação do comprovante do pagamento ou conferência no site do Crea.

10. Valor

Valor da ART: R\$ 96,62

Registrada em: 13/11/2023

Valor pago: R\$ 96,62

Nosso Número: 8602761567

A autenticidade desta ART pode ser verificada em: <https://crea-mg.sitac.com.br/publico/>, com a chave: D93ac

Impresso em: 17/11/2023 às 09:01:30 por: , ip: 179.251.28.92

www.crea-mg.org.br

Tel: 0800 031 2732

atendimento@crea-mg.org.br

Fax:

CREA-MG
Conselho Regional de Engenharia
e Agronomia de Minas Gerais

